

RUA BERNARDO IGNÁCIO

Decreto nº 6333 de 02-12-1980, Artigo 1º, In-

ciso 15

Formada pela rua 3 do Jardim Alvorada
Início na rua Joaquim Lacerda Coelho
Término na rua André de Sousa Campos
Jardim Alvorada

Obs.: Decreto assinado pelo Prefeito Municipal de Campinas Francisco Amaral. Protocolado nº 33.219 de 27-11-1980, em nome de Prefeito Municipal.

BERNARDO IGNÁCIO

Bernardo Ignácio nasceu e faleceu em Campinas, filho de Domingos Inacio e Maria Duarte Inacio e foi casado com Luiza Tarante Ignácio, com quem teve uma filha: Maria Luiza. Nascido em 19-setembro-1922, Bernardo Ignácio completou o curso escolar e pelas dificuldades inerentes ao seu tempo, não pode prosseguir nos estudos, não fazendo pois, nenhum curso superior. Tão somente, frequentou e completou um curso de datilografia. Trabalhou na Companhia Mac Hardy Manufactureira e Importadora e deixando esse emprego, tornou-se cartorário junto ao Juizado de Paz da Vila Industrial, onde permaneceu durante quarenta e três anos. Como todo bom brasileiro, Bernardo Ignácio foi jogador de futebol, defendendo as cores do Vila Industrial F.C. Defendeu também o Campinas F. C., sucessor do Vila. Bernardo foi também diretor do Grêmio Recreativo Campinas na sede do Campinas F. Clube, na Vila Industrial. Bastante dedicado, Bernardo Ignácio foi diretor da Comissão Central de Esportes.

DECRETO N.º 6333, DE 02 DE DEZEMBRO DE 1.980.

DÁ DENOMINAÇÃO A VIAS PÚBLICAS DO MUNICÍPIO DE CAMPINAS

O Prefeito do Município de Campinas, usando das atribuições que lhe são conferidas pelo ítem XIX do artigo 39 do Decreto-Lei Complementar Estadual n.º 9, de 31 de dezembro de 1.969 (Lei Orgânica dos Municípios),

D E C R E T A :

Artigo 1.º — Ficam denominadas as seguintes vias públicas do Município de Campinas:

1) — Rua "LÍBERO BADARÓ" a Rua 2 do Jardim Alvorada, com início na Rua 1 e término na Rua 10 do mesmo loteamento.

2) — Rua "ERNANI MARONES DE GUSMÃO" a Rua 38 do Jardim Novo Campos Elíseos — 1.ª parte, com início na Rua 37 e término na Rua 39 do mesmo loteamento.

3) — Rua "ABÍLIO JOSÉ DOS SANTOS" a Rua 42 do Jardim Novo Campos Elíseos - 1.ª parte, com início na Estrada Municipal de Santa Lúcia, e término na Rua 35 do mesmo loteamento.

4) — Rua "ALBERTO MELO DA COSTA" a Rua 41 do Jardim Novo Campos Elíseos — 1.ª parte, com início na Estrada Municipal de Santa Lúcia e término na Rua 1 do mesmo loteamento que se situa entre os quarteirões n.os 3550, 3551 e 3554 do cadastro Municipal.

5) — Rua "ADIR JORGE" a Rua 36 do, Jardim Novo Campos Elíseos — 1.ª parte, com início na rua 37 e término na rua 35 do mesmo loteamento.

6) — Rua "AGNALDO SATURNINO ROCHA" a Rua 8 do Parque Ipiranga — 1.ª parte, com início na Rua 1 e término na Rua 9 do mesmo loteamento.

7) — Rua "ANTONIO ALVARES DA SILVA" a Rua 2 do Jardim Novo Campos Elíseos — 1.ª parte, com início na Rua 37 do mesmo loteamento e término na Rua 4 do Jardim Alvorada.

8) — Rua "ABÍLIO FERNANDES" as Ruas 6 do Jardim Alvorada e 9 do Parque Ipiranga - 1.ª Parte, com início na Rua 4 do Jardim Alvorada e término na divisa sudeste do loteamento Parque Ipiranga.

9) — Rua "GODOFREDO CERQUEIRA LEITE" as Ruas 9 do Jardim Alvorada e 14 do Parque Ipiranga - 1.ª parte, com início na Rua 2 do Jardim Alvorada e término na Rua 12 do Parque Ipiranga - 1.ª parte.

10) — Rua "ABEL ANTONIO MENDANHA" a Rua 1 do Jardim Novo Campos Elíseos - 1.ª parte, que se situa entre os quarteirões n.os 3551 e 3552 do cadastro Municipal, com início na Estrada de Santa Lúcia e término na Rua 23 do mesmo loteamento.

11) — Rua "ANANIAS HOLANDA DE OLIVEIRA" as Ruas 8 do Jardim Alvorada e 13 do Parque Ipiranga — 1.ª parte, com início na Rua 4 do Jardim Alvorada e término na Rua 12 do Parque Ipiranga - 1.ª parte.


12) — Rua "ANDRÉ DE SOUSA CAMPOS" as Ruas 1 do Jardim Novo Campos Elíseos - 1.ª parte, que se situa entre os quarteirões n.os 3550 e 3551 do Cadastro Municipal, 4 do Parque Ipiranga - 1.ª parte e 5 do Jardim Alvorada, com início na Rua 35 do Jardim Novo Campos Elíseos - 1.ª parte e término na divisa sudoeste do Parque Ipiranga — 1.ª parte.

13) — Rua "ERNESTO NISTA" a Rua 34 do Jardim Novo Campos Elíseos" - 1.ª parte, com início na Rua 23 e término na Av. 1 do mesmo loteamento.

14) — Rua "MARREY JÚNIOR" as Ruas 1 do Jardim Novo Campos Elíseos — 1.ª parte, que se situa entre os quarteirões n.os 3549 e 3550 do cadastro Municipal e 37 do mesmo loteamento, com início na Av. 1 e término na Rua 1 do Jardim Novo Campos Elíseos — 1.ª parte, que se situa entre os quarteirões n.os 3550 e 3551 do cadastro Municipal.

15) — Rua "BERNARDO IGNÁCIO" a Rua 3 do Jardim Alvorada, com início na Rua 1 e término na Rua 5 do mesmo loteamento.

16) — Rua "PROFESSOR GÉ BADARÓ" a Rua 35 do



JA PEN

buições
artigo 6
31 de deJesus at
caracter
de maioárea, m
cordão
rua cita

RUA BERNARDO IGNÁCIO

DECRETO N.º 33, DE 02 DE DEZEMBRO DE 1980.

DÁ DENOMINAÇÃO A VIAS PÚBLICAS DO MUNICÍPIO DE CAMPINAS

O Prefeito do Município de Campinas, usando das atribuições que lhe são conferidas pelo ítem XIX do artigo 39 do Decreto-Lei Complementar Estadual n.º 9, de 31 de dezembro de 1.969 (Lei Orgânica dos Municípios),

DECRETA:

Artigo 1.º — Ficam denominadas as seguintes vias públicas do Município de Campinas:

- 1) — Rua "LÍBERO BADARÓ" a Rua 2 do Jardim Alvorada, com início na Rua 1 e término na Rua 10 do mesmo loteamento.
- 2) — Rua "ERNANI MARONES DE GUSMÃO" a Rua 38 do Jardim Novo Campos Elíseos — 1.ª parte, com início na Rua 37 e término na Rua 39 do mesmo loteamento.
- 3) — Rua "ABÍLIO JOSÉ DOS SANTOS" a Rua 42 do Jardim Novo Campos Elíseos — 1.ª parte, com início na Estrada Municipal de Santa Lúcia, e término na Rua 35 do mesmo loteamento.
- 4) — Rua "ALBERTO MELO DA COSTA" a Rua 41 do Jardim Novo Campos Elíseos — 1.ª parte, com início na Estrada Municipal de Santa Lúcia e término na Rua 1 do mesmo loteamento que se situa entre os quarteirões n.ºs 3550, 3551 e 3554 do cadastro Municipal.
- 5) — Rua "ADIR JORGE" a Rua 36 do Jardim Novo Campos Elíseos — 1.ª parte, com início na rua 37 e término na rua 35 do mesmo loteamento.
- 6) — Rua "AGNALDO SATURNINO ROCHA" a Rua 8 do Parque Ipiranga — 1.ª parte, com início na Rua 1 e término na Rua 9 do mesmo loteamento.
- 7) — Rua "ANTONIO ALVARES DA SILVA" a Rua 2 do Jardim Novo Campos Elíseos — 1.ª parte, com início na Rua 37 do mesmo loteamento e término na Rua 4 do Jardim Alvorada.
- 8) — Rua "ABILIO FERNANDES" as Ruas 6 do Jardim Alvorada e 9 do Parque Ipiranga — 1.ª Parte, com início na Rua 4 do Jardim Alvorada e término na divisa sudeste do loteamento Parque Ipiranga.
- 9) — Rua "GODOFREDO CERQUEIRA LEITE" as Ruas 9 do Jardim Alvorada e 14 do Parque Ipiranga — 1.ª parte, com início na Rua 2 do Jardim Alvorada e término na Rua 12 do Parque Ipiranga — 1.ª parte.
- 10) — Rua "ABEL ANTONIO MENDANHA" a Rua 1 do Jardim Novo Campos Elíseos — 1.ª parte, que se situa entre os quarteirões n.ºs 3551 e 3552 do cadastro Municipal, com início na Estrada de Santa Lúcia e término na Rua 23 do mesmo loteamento.
- 11) — Rua "ANANIAS HOLANDA DE OLIVEIRA" as Ruas 8 do Jardim Alvorada e 13 do Parque Ipiranga — 1.ª parte, com início na Rua 4 do Jardim Alvorada e término na Rua 12 do Parque Ipiranga — 1.ª parte.
- 12) — Rua "ANDRÉ DE SOUSA CAMPOS" as Ruas 1 do Jardim Novo Campos Elíseos — 1.ª parte, que se situa entre os quarteirões n.ºs 3550 e 3551 do Cadastro Municipal, 4 do Parque Ipiranga — 1.ª parte e 5 do Jardim Alvorada, com início na Rua 35 do Jardim Novo Campos Elíseos — 1.ª parte e término na divisa sudoeste do Parque Ipiranga — 1.ª parte.
- 13) — Rua "ERNESTO NISTA" a Rua 34 do Jardim Novo Campos Elíseos — 1.ª parte, com início na Rua 23 e término na Av. 1 do mesmo loteamento.
- 14) — Rua "MARKEY JÚNIOR" as Ruas 1 do Jardim Novo Campos Elíseos — 1.ª parte, que se situa entre os quarteirões n.ºs 3549 e 3550 do cadastro Municipal e 37 do mesmo loteamento, com início na Av. 1 e término na Rua 1 do Jardim Novo Campos Elíseos — 1.ª parte, que se situa entre os quarteirões n.ºs 3550 e 3551 do cadastro Municipal.
- 15) — Rua "BERNARDO IGNÁCIO" a Rua 3 do Jardim Alvorada, com início na Rua 1 e término na Rua 5 do mesmo loteamento.
- 16) — Rua "PROFESSOR GÉ BADARÓ" a Rua 35 do Jardim Novo Campos Elíseos — 1.ª parte, com início na Rua Firacicaba e término na Rua 37 do mesmo loteamento.

Artigo 2.º — Este decreto entra em vigor na data de sua publicação, revogadas as disposições em contrário.

Paço Municipal de Campinas, aos 02 de Dezembro de 1.980.


DR. FRANCISCO AMARAL
Prefeito Municipal de Campinas

DR. CARLOS SOARES JÚNIOR
Secretário de Obras e Serviços Públicos


ENG.º DARCY STRAGLIOTTO
Secretário de Obras e Serviços Públicos

Redigido e publicado no Departamento de Expediente do Gabinete do Prefeito, com os elementos constantes do Protocolado sob n.º 33.219, de 27/11/80, em nome do Exmo. Sr. Prefeito Municipal.

DR. RUY DE ALMEIDA BARBOSA
Secretário-Chefe do Gabinete do Prefeito



RUA BERNARDO IGNACIO



Depois de curso primario que completou em 1933 no Grupo Escolar que é o 5º na catalogação do Departamento de Educação do Estado de São Paulo, Bernardo Ignácio não frequentou nenhum curso superior pelas dificuldades inerentes ao tempo, pois que nasceu e sempre viveu aqui em sua terra natal, o filho de Domingos Inácio e de dona Maria Duarte Inácio, tão somente frequentou e completou o de datilografia. "Alexandre Teledo." De origem modesto, e que não empanou o brilho de sua vida, Bernardo Ignácio casou-se com d. Luiza Tarante Ignácio, filha do casal de Augusto Tarante. tendo uma única filha de nome Maria Luiza Ignácio. Nasceu em 19 de setembro de 1922, depois de ser empregado da Companhia MacHardy Manufatureira e Importadora, tornou-se Cartorário junto ao Juizado de Paz da Vila Industrial, onde permaneceu durante quarenta e três anos. Fez, como todo bom brasileiro deste século jogador de futebol defendendo sempre as cores de Vila Industrial Futebol Clube, tendo sido além disso diretor da Comissão Central de Esportes. Como futebolista defendeu, ainda, as cores de Campinas que sucedeu ao Vila, sendo que na sua vida social tornou-se diretor do Grêmio Recreativo Campinas. Uma vida simples de um cidadão modesto mas que, no mister que exerceu durante toda sua vida como Cartorário, sempre se dedicou ao seu desempenho, como, aliás, sabia que era de seu dever.

Dec 6333 02 1280

(Denominação dada pelo Decreto 6.333, de 02-dezembro-1980, à Rua 3 do Jardim Alvorada, com início na Rua 1 e término na Rua 5 do mesmo loteamento).